








































































Symbol	Nummer	Beschreibung	Bemerkung
	101	Gefahrstelle	
	102	Kreuzung oder Einmündung	
	112	Unebene Fahrbahn	
	114	Schleuder- oder Rutschgefahr	
	120	Verengte Fahrbahn	
	123	Arbeitsstelle	
	124	Stau	
	125	Gegenverkehr	
	131	Lichtzeichen-anla-ge	
	138	Radverkehr – Aufstellung rechts	
	150	Bahnübergang mit Schranken oder Halbschranken	gültig bis 2022
	151	Bahnübergang	
	153	Dreistreifige Bake vor beschränktem Bahnübergang	gültig bis 2022
	205	Vorfahrt gewähren	
	206	Halt! Vorfahrt gewähren	
	208	Vorrang des Gegenverkehrs	
	209	Vorgeschriebene Fahrtrichtung – rechts	
	211	Vorgeschriebene Fahrtrichtung, hier rechts	
	214	Vorgeschriebene Fahrtrichtung – geradeaus oder rechts	
	215	Kreisverkehr	
	222	Vorgeschriebene Vorbeifahrt – rechts vorbei	
	224	Haltestelle	
	229	Taxenstand	
	237	Radweg	
	238	Reitweg	
	239	Gehweg	
	240	Gemeinsamer Geh- und Radweg	
	245	Bussonderfahrstreifen	

	250	Verbot für Fahrzeuge aller Art	
	251	Verbot für Kraftwagen	
	253	Verbot für Kraftfahrzeuge über 3,5	
	254	Verbot für Radverkehr	
	255	Verbot für Krafträder	
	259	Verbot für Fußgänger	
	260	Verbot für Kraftfahrzeuge	
	261	Verbot für kennzeichnungspflichtige Kraftfahrzeuge mit gefährlichen Gütern	
	262	Verbot für Fahrzeuge über angegebene tatsächliche Masse (die Unternummer entspricht dem angegebenen Zahlwert)	
	263	Verbot für Fahrzeuge über angegebene tatsächliche Achslast (die Unternummer entspricht dem angegebenen Zahlwert)	
	264	Verbot für Fahrzeuge über angegebene tatsächliche Breite	
	265	Verbot für Fahrzeuge über angegebene tatsächliche Höhe	
	266	Verbot für Fahrzeuge über angegebene tatsächliche Länge (X)	
	267	Verbot der Einfahrt	
	268	Schneeketten vorgeschrieben	
	269	Verbot für Fahrzeuge mit wassergefährdender Ladung	
	272	Verbot des Wendens	
	276	Überholverbot für Kraftfahrzeuge aller Art	
	277	Überholverbot für Kraftfahrzeuge über 3,5 t	
	280	Ende des Überholverbotes für Kraftfahrzeuge aller Art	
	281	Ende des Überholverbotes für Kraftfahrzeuge über 3,5 t	
	282	Ende sämtlicher streckenbezogener Geschwindigkeitsbeschränkungen und Überholverbote	
	283	Absolutes Haltverbot	
	286	Eingeschränktes Haltverbot	
	293	Fußgängerüberweg	
	294	Haltlinie	
	295	Fahrstreifenbegrenzung und Fahrbahnbegrenzung	
	296	Einseitige Fahrstreifenbegrenzung	
	297	Pfeilmarkierungen	

	298	Sperrfläche	
	299	Grenzmarkierung für Halt- oder Parkverbote	
	301	Vorfahrt	
	306	Vorfahrtstraße	
	307	Ende der Vorfahrtstraße	
	308	Vorrang vor dem Gegenverkehr	
	310	Ortstafel Vorderseite	
	311	Ortstafel Rückseite	
	314	Parken	
	316	Parken und Reisen	
	317	Wandererparkplatz	
	318	Parkscheibe	
	327	Tunnel	
	328	Nothalte- und Pannenbucht	
	332	Ausfahrttafel auf der Autobahn	
	333	Ausfahrt von der Autobahn	
	340	Leitlinie	
	341	Wartelinie	
	353	Einbahnstraße	gültig bis 2022
	354	Wasserschutzgebiet	
	356	Verkehrshelfer	
	357	Sackgasse	
	358	Erste Hilfe	
	363	Polizei	
	368	Radiofrequenz	
	385	Ortshinweistafel	
	388	Seitenstreifen für mehrspurige Kraftfahrzeuge nicht befahrbar	gültig bis 2022
	389	Seitenstreifen für Fahrzeuge mit einem zulässigen Gesamtgewicht über 3,5 t und Zugmaschinen nicht befahrbar	gültig bis 2022
	390	Mautpflicht nach dem Bundesfernstraßen-mautgesetz	





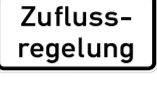
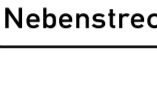


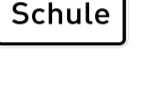

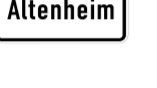

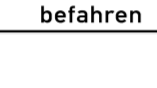
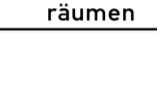















	391	Mautpflichtige Strecke	
	392	Zollstelle	
	393	Informationstafel an Grenzübergangsstellen an der Autobahn / anderen Straßen	
	394	Laternenring	
	401	Bundesstraßen	
	405	Autobahnen	
	410	Europastraßen	
	437	Straßennamenschild	
	437_ohneText	Straßennamenschild ohne Text	
	438	Vorwegweiser außerhalb von Autobahnen	
	439	Gegliedertes Vorwegweiser außerhalb von Autobahnen	
	440	Vorwegweiser zur Autobahn	
	441	Gegliedertes Vorwegweiser zur Autobahn	
	448	Ankündigungstafel	
	449	Vorwegweiser auf Autobahnen	
	453	Entfernungstafel	
	458	Planskizze	
	466	Weiterführende Bedarfsumleitung	
	615	fahrbare Absperrtafel	
	720	Grünpfeilschild	
	2001	Kirche	eigene Nummer
	2002	Burg, Schloss	eigene Nummer
	2003	Museum	eigene Nummer
	2004	Kriegsgräberstätte	eigene Nummer
	2531	Tollwut! Gefährdeter Bezirk	eigene Nummer
	2532	Wildtollwut! Gefährdeter Bezirk	eigene Nummer
	3001	Das seit 1998 gültige Baustelleninformationsschild für Autobahnen wurde 2015 leicht überarbeitet.	eigene Nummer
	3002	Das seit 1998 gültige Baustelleninformationsschild für Bundesstraßen wurde 2015 ebenfalls leicht überarbeitet.	eigene Nummer
	3003	Baustelleninformationsschild, EU-Fördermaßnahme	eigene Nummer

	4001	Zeichen am Ortseingang: Katholische Messe	eigene Nummer
	4002	Zeichen am Ortseingang: Evangelischer Gottesdienst	eigene Nummer
	4003	Zeichen am Ortseingang: Heilige Messe und Evangelischer Gottesdienst	eigene Nummer
	5001	Normalschild für Fahrbahnbreiten $b < 5,50$ m (einspuriger Verkehr)	eigene Nummer
	5002	Sonderschild für Fahrbahnbreiten $b < 5,50$ m (einspuriger Verkehr)	eigene Nummer
	5003	Normalschild für Fahrbahnbreiten $b \geq 5,50$ m (zweispuriger Verkehr)	eigene Nummer
	5004	Sonderschild für Fahrbahnbreiten $b \geq 5,50$ m (zweispuriger Verkehr), Räderfahrzeuge	eigene Nummer
	5005	Sonderschild für Fahrbahnbreiten $b \geq 5,50$ m (zweispuriger Verkehr), Kettenfahrzeuge	eigene Nummer
	6000	Wasserschutzgebiet	eigene Nummer
	7001	Lichtzeichen	eigene Nummer
	7002	Lichtzeichen mit Halbschranke oder Schranke	eigene Nummer
	7003	Andreaskreuz mit Blinklicht für unbeschränkte oder halbbeschränkte Bahnübergänge	eigene Nummer
	7004	Andreaskreuz mit Blinklicht, Wecker und Leuchtschriftzug an abgelegenen Wegen	eigene Nummer
	7005	Rotes Blinklicht mit Halbschranke	eigene Nummer
	7006	Lichtzeichen (bei beengten Verhältnissen darf das Andreaskreuz neben oder über dem Lichtzeichen angebracht sein)	eigene Nummer
	7007	Lichtzeichen mit Halbschranke (die Halbschranke darf auch senkrecht gestreift sein)	eigene Nummer
	1000-10	Richtung, linksweisend	
	1000-11	Richtung der Gefahrstelle, linksweisend	
	1000-12	Fußgänger Gehweg gegenüber benutzen	
	1000-13	Umleitungsbeschilderung Dreiviertelkreis; neues Zusatzzeichen	
	1000-20	Richtung, rechtsweisend	
	1000-21	Richtung der Gefahrstelle, rechtsweisend	
	1000-22	Fußgänger Gehweg gegenüber benutzen	
	1000-23	Umleitungsbeschilderung Viertelkreis; neues Zusatzzeichen	
	1000-30	Beide Richtungen, zwei gegengerichtete waagerechte Pfeile	
	1000-31	Beide Richtungen, zwei gegengerichtete senkrechte Pfeile	
	1000-32	Radverkehr von links und rechts	
	1000-33	Radverkehr im Gegenverkehr	
	1000-34	Umleitungsbeschilderung Halbkreis; neues Zusatzzeichen	




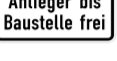

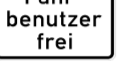



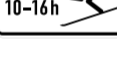
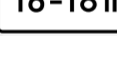
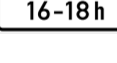
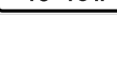

	1001-30	auf ... m	
	1001-31	auf ... km	
	1001-32	noch ... m; neues Zusatzzeichen	
	1001-33	noch ... km; neues Zusatzzeichen	
	1001-34	auf ... m; neues Zusatzzeichen	
	1001-35	auf ... km; neues Zusatzzeichen	
	1002-10	Verlauf der Vorfahrt-straÙe an Kreuzungen von unten nach links	
	1002-11	Verlauf der Vorfahrt-straÙe an Kreuzungen von oben nach links	
	1002-12	Verlauf der Vorfahrt-straÙe von unten nach links, Einmündung von oben	
	1002-13	Verlauf der Vorfahrt-straÙe von unten nach links, Einmündung von rechts	
	1002-14	Verlauf der Vorfahrt-straÙe von oben nach links, Einmündung von unten	
	1002-20	Verlauf der Vorfahrt-straÙe an Kreuzungen von unten nach rechts	
	1002-21	Verlauf der Vorfahrt-straÙe an Kreuzungen von oben nach rechts	
	1002-22	Verlauf der Vorfahrt-straÙe von unten nach rechts, Einmündung von oben	
	1002-23	Verlauf der Vorfahrt-straÙe von unten nach rechts, Einmündung von links	
	1002-24	Verlauf der Vorfahrt-straÙe von oben nach rechts, Einmündung von unten	
	1004-30	nach ... m	
	1004-31	in ... km	
	1004-32	Stop in 100 m	
	1005-30	Reißverschluss; erst in ... m	
	1006-30	Schleudergefahr für Wohnwagengespanne an Gefällestrecken mit starkem Seitenwind auf Autobahnen	
	1006-31	Unfallgefahr	
	1007-30	Ölspur	
	1007-31	Rauch	
	1007-32	Rollsplitt	
	1007-33	Baustellenausfahrt	
	1007-34	StraÙenschäden	
	1007-35	Verschmutzte Fahrbahn	
	1007-36	Sprengarbeiten	


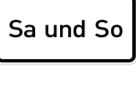

















	1007-37	Ausfahrt	
	1007-38	Baustellenverkehr	
	1007-39	fehlende Fahrbahnmarkierung	
	1007-50	Unfall	
	1007-51	Hochwasser	
	1007-52	neuer Fahrbahnbelag	
	1007-53	Spurrinnen	
	1007-54	Linksabbieger	
	1007-55	Skiabfahrt kreuzt	
	1007-56	Skiwanderweg kreuzt	
	1007-57	Kuppe	
	1007-58	Polizeikontrolle	
	1007-59	Ende Seitenstreifen in 200 m	
	1007-60	Seitenstreifen nicht befahrbar	
	1007-61	Nebel	
	1007-62	Zufahrt	
	1008-30	Vorfahrt geändert	
	1008-31	Verkehrsführung geändert	
	1008-32	Industriegebiet Schienenfahrzeuge haben Vorrang	
	1008-33	Hafengebiet Schienenfahrzeuge haben Vorrang	
	1008-34	keine Wendemöglichkeit	
	1010-10	Erlaubt Kindern auch auf der Fahrbahn und dem Seitenstreifen zu spielen (Spielstraße)	
	1010-11	Wintersport erlaubt	
	1010-12	Kennzeichnung von Parkflächen, auf denen Anhänger auch länger als 14 Tage parken dürfen	
	1010-13	Kennzeichnung von Parkflächen, auf denen Wohnwagen auch länger als 14 Tage parken dürfen	
	1010-14	Information Rollende Landstraße	
	1010-15	Information Leistungsumfang	
	1010-50	Kraftwagen und sonstige mehrspurige Fahrzeuge	
	1010-51	Kraftfahrzeuge mit einer zulässigen Gesamtmasse über 3,5 t einschließlich ihrer Anhänger und Zugmaschinen, ausgenommen Personenkraftwagen und Kraftomnibusse	


	1010-52	Radverkehr	
	1010-53	Fußgänger	
	1010-54	Reiter	
	1010-55	Viehtrieb	
	1010-56	Straßenbahn	
	1010-57	Kraftomnibus	
	1010-58	Personenkraftwagen	
	1010-59	Personenkraftwagen mit Anhänger	
	1010-60	Lastkraftwagen mit Anhänger	
	1010-61	Kraftfahrzeuge und Züge, die nicht schneller als 25 km/h fahren können oder dürfen	
	1010-62	Krafträder, auch mit Beiwagen, Kleinkrafträder und Mopeds	
	1010-63	Mofas	
	1010-64	Gespannfuhrwerk	
	1010-65	E-Bikes	
	1010-66	elektrisch betriebene Fahrzeuge	
	1010-67	Wohnmobile	
	101-10	Flugbetrieb - Aufstellung rechts	
	101-11	Fußgängerüberweg - Aufstellung rechts	
	101-12	Viehtrieb - Aufstellung rechts	
	101-13	Reiter - Aufstellung rechts	
	101-14	Amphibienwanderung - Aufstellung rechts	
	101-15	Steinschlag - Aufstellung rechts	
	101-20	Flugbetrieb - Aufstellung links	
	101-21	Fußgängerüberweg - Aufstellung links	
	101-22	Viehtrieb - Aufstellung links	
	101-23	Reiter - Aufstellung links	
Ladezone	1012-30	Ladezone	
Ende	1012-31	Ende	
Radfahrer absteigen	1012-32	Radfahrer absteigen	

	1012-33	keine Mofas	
	1012-34	Grüne Welle bei ... km/h	
	1012-35	bei Rot hier halten	
	1012-36	Lärmschutz	
	1012-37	Zuflussregelung	
	1012-38	Nebenstrecke	
	101-24	Amphibienwanderung – Aufstellung links	
	101-25	Steinschlag – Aufstellung links	
	1012-50	Schule	
	1012-51	Kindergarten	
	1012-52	Altenheim	
	1012-53	Krankenhaus	
	1013-50	Seitenstreifen befahren	
	1013-51	Seitenstreifen räumen	
	1013-52	Ende in ... m	
	1014-50	Tunnelkategorie gemäß ADR-Übereinkommen (B)	
	1014-51	Tunnelkategorie gemäß ADR-Übereinkommen (C)	
	1014-52	Tunnelkategorie gemäß ADR-Übereinkommen (D)	
	1014-53	Tunnelkategorie gemäß ADR-Übereinkommen (E)	
	101-51	Schnee- oder Eisglätte	
	101-52	Splitt, Schotter	
	101-53	Ufer	
	101-54	Unzureichendes Lichtraumprofil	
	101-55	Bewegliche Brücke	
	1020-11	Schwerbehinderte mit Parkausweis Nr. ... frei	
	1020-12	Radfahrer und Anlieger frei	
	1020-13	Inline-Skaten und Rollschuhfahren frei	
	1020-14	Wintersport frei	
	1020-30	Anlieger frei	

	1020-31	Anlieger oder Parken frei	
	1020-32	Bewohner mit Parkausweis Nr. ... frei	
	1022-10	Radfahrer frei	
	1022-11	Mofas frei	
	1022-12	Krafträder auch mit Beiwagen, Kleinkrafträder und Mofas frei	
	1022-13	E-Bikes frei	
	1022-14	Radverkehr und Mofas frei	
	1022-15	E-Bikes und Mofas frei	
	1022-16	Elektrokleinstfahrzeuge frei	
	1024-10	Personenkraftwagen frei	
	1024-11	Pkw mit Anhänger frei	
	1024-12	Kraftfahrzeuge mit einer zulässigen Gesamtmasse über 3,5 t, einschließlich ihrer Anhänger und Zugmaschinen, ausgenommen Personenkraftwagen und Kraftomnibusse, frei	
	1024-13	Lastkraftwagen mit Anhänger frei	
	1024-14	Kraftomnibus frei	
	1024-15	Schienenbahn frei	
	1024-16	Straßenbahn frei	
	1024-17	Kraftfahrzeuge und Züge, die nicht schneller als 25 km/h fahren können oder dürfen, frei	
	1024-18	Gespannfuhrwerke frei	
	1024-19	Wohnmobile mit einer zulässigen Gesamtmasse bis 7,5 t ausgenommen	
	1024-20	elektrisch betriebene Fahrzeuge frei	
	1026-30	Taxi frei	
	1026-31	Kraftomnibusse im Gelegenheitsverkehrs frei	
	1026-32	Linienverkehr frei	
	1026-33	Einsatzfahrzeuge frei	
	1026-34	Krankenfahrzeuge frei	
	1026-35	Lieferverkehr frei	
	1026-36	Landwirtschaftlicher Verkehr frei	
	1026-37	Forstwirtschaftlicher Verkehr frei	
	1026-38	Land- und forstwirtschaftlicher Verkehr frei	






























	1026-39	Betriebs- und Versorgungsdienst frei	
	1026-60	Elektrofahrzeuge während des Ladevorgangs frei	
	1026-61	Elektrofahrzeuge frei	
	1026-62	Gülletransport frei	
	1026-63	E-Bikes frei	
	1028-30	Baustellenfahrzeuge frei	
	1028-31	bis Baustelle frei	
	1028-32	Anlieger bis Baustelle frei	
	1028-33	Zufahrt bis ... frei	
	1028-34	Fährbenutzer frei	
	103-10	Kurve – links	
	1031-50	Freistellung vom Verkehrsverbot nach § 40 Abs. 1 des Bundes-Immissionsschutzgesetzes – rote, gelbe und grüne Plakette	
	1031-51	Freistellung vom Verkehrsverbot nach § 40 Abs. 1 des Bundes-Immissionsschutzgesetzes – gelbe und grüne Plakette	
	1031-52	Freistellung vom Verkehrsverbot nach § 40 Abs. 1 des Bundes-Immissionsschutzgesetzes – grüne Plakette	
	103-20	Kurve – rechts	
	1040-10	Wintersport erlaubt, zeitlich beschränkt (10 - 16 h)	
	1040-30	zeitliche Beschränkung (16 - 18 h)	
	1040-31	zeitliche Beschränkung (8 - 11 h, 16 - 18 h)	
	1040-32	Parkscheibe 2 Stunden	
	1040-33	Parken mit Parkscheibe in gekennzeichneten Flächen 2 Stunden	
	1040-34	ab Zeitpunkt	
	1040-35	Lärmschutz (mit Zeitangabe)	
	1040-36	Schulweg in Verbindung mit zeitlicher Begrenzung (zu Zeichen 101 oder 274)	
	1042-30	werktags	
	1042-31	werktags 18–19 h	
	1042-32	werktags 8.30-11.30 h, 16-18 h	
	1042-33	Mo–Fr, 16–18 h	
	1042-34	Di, Do, Fr, 16–18 h	
	1042-35	6–22 h an Sonn- und Feiertagen	

	1042-36	Schulbus (tageszeitliche Benutzung)	
	1042-37	Parken Sa und So erlaubt	
	1042-38	werktags außer samstags	
	1042-51	Sa und So	
	1042-53	Schulweg in Verbindung mit zeitlicher Begrenzung an Werktagen (zu Zeichen 101 oder 274)	
	1044-10	nur Schwerbehinderte mit außergewöhnlicher Gehbehinderung und Sehbehinderte	
	1044-11	nur Schwerbehinderte mit Parkausweis Nr. ...	
	1044-12	Nur Schwerbehinderte mit außergewöhnlicher Gehbehinderung und Blinde, mit Anzahl der Parkstände	
	1044-30	Bewohner mit Parkausweis Nr.	
	1048-14	nur Sattelkraftfahrzeuge	
	1048-15	nur Sattelkraftfahrzeuge und Lastkraftwagen mit Anhänger	
	1048-18	nur Schienenbahn	
	1048-20	nur Personenkraftwagen mit Anhänger und Kraftfahrzeuge mit einer zulässigen Gesamtmasse über 3,5 t, einschließlich ihrer Anhänger und Zugmaschinen, ausgenommen Personenkraftwagen und Kraftomnibusse	
	1049-11	Kraftfahrzeuge und Züge bis 25 km/h dürfen überholt werden	
	1049-12	Nur militärische Kettenfahrzeuge	
	1049-13	Nur Lkw (Zeichen 1010-51), Kraftomnibus (Zeichen 1010-57) und Pkw mit Anhänger (Zeichen 1010-59)	
	1050-30	Taxi	
	1050-31	... Taxen	
	1050-32	Elektrofahrzeuge während des Ladevorgangs	
	1050-33	Elektrofahrzeuge	
	105-10	Doppelkurve – zunächst links	
	105-20	Doppelkurve – zunächst rechts	
	1052-30	Streckenverbot für den Transport von gefährlichen Gütern auf Straßen	
	1052-31	Streckenverbot für Fahrzeuge mit wassergefährdender Ladung	
	1053-30	Parken in gekennzeichneten Flächen erlaubt	
	1053-31	mit Parkschein	
	1053-32	gebührenpflichtig	
	1053-33	Massenangabe – 7,5 t	
	1053-34	auf dem Seitenstreifen	

	1053-35	bei Nässe	
	1053-36	Durchgangsverkehr	
	1053-37	Massenangabe – 12 t	
	1053-38	Querparken als Sinnbild	
	1053-39	Schrägparken als Sinnbild	
	1053-52	nur innerhalb gekennzeichnete Parkflächen	
	1060-31	Haltverbot auch auf dem Seitenstreifen	
	1060-32	Auch Kraftomnibusse und PKW mit Anhängern (im Bereich von LKW-Kontrollen)	
	1060-33	Massenangabe – 2,8 t	
	108	Gefälle xx% (die Unternummer entspricht dem angegebenen Zahlwert)	
	108-10	Gefälle xx% (die Unternummer entspricht dem angegebenen Zahlwert)	
	108-11	Gefälle xx% (die Unternummer entspricht dem angegebenen Zahlwert)	
	108-12	Gefälle xx% (die Unternummer entspricht dem angegebenen Zahlwert)	
	108-13	Gefälle xx% (die Unternummer entspricht dem angegebenen Zahlwert)	
	108-14	Gefälle xx% (die Unternummer entspricht dem angegebenen Zahlwert)	
	108-15	Gefälle xx% (die Unternummer entspricht dem angegebenen Zahlwert)	
	108-16	Gefälle xx% (die Unternummer entspricht dem angegebenen Zahlwert)	
	108-17	Gefälle xx% (die Unternummer entspricht dem angegebenen Zahlwert)	
	108-18	Gefälle xx% (die Unternummer entspricht dem angegebenen Zahlwert)	
	108-19	Gefälle xx% (die Unternummer entspricht dem angegebenen Zahlwert)	
	108-20	Gefälle xx% (die Unternummer entspricht dem angegebenen Zahlwert)	
	108-21	Gefälle xx% (die Unternummer entspricht dem angegebenen Zahlwert)	
	108-22	Gefälle xx% (die Unternummer entspricht dem angegebenen Zahlwert)	
	108-23	Gefälle xx% (die Unternummer entspricht dem angegebenen Zahlwert)	
	108-24	Gefälle xx% (die Unternummer entspricht dem angegebenen Zahlwert)	
	108-25	Gefälle xx% (die Unternummer entspricht dem angegebenen Zahlwert)	
	108-4	Gefälle xx% (die Unternummer entspricht dem angegebenen Zahlwert)	
	108-5	Gefälle xx% (die Unternummer entspricht dem angegebenen Zahlwert)	
	108-6	Gefälle xx% (die Unternummer entspricht dem angegebenen Zahlwert)	


























	108-7	Gefälle xx% (die Unternummer entspricht dem angegebenen Zahlwert)	
	108-8	Gefälle xx% (die Unternummer entspricht dem angegebenen Zahlwert)	
	108-9	Gefälle xx% (die Unternummer entspricht dem angegebenen Zahlwert)	
	110-10	Steigung xx% (die Unternummer entspricht dem angegebenen Zahlwert)	
	110-11	Steigung xx% (die Unternummer entspricht dem angegebenen Zahlwert)	
	110-12	Steigung xx% (die Unternummer entspricht dem angegebenen Zahlwert)	
	110-13	Steigung xx% (die Unternummer entspricht dem angegebenen Zahlwert)	
	110-14	Steigung xx% (die Unternummer entspricht dem angegebenen Zahlwert)	
	110-15	Steigung xx% (die Unternummer entspricht dem angegebenen Zahlwert)	
	110-16	Steigung xx% (die Unternummer entspricht dem angegebenen Zahlwert)	
	110-17	Steigung xx% (die Unternummer entspricht dem angegebenen Zahlwert)	
	110-18	Steigung xx% (die Unternummer entspricht dem angegebenen Zahlwert)	
	110-19	Steigung xx% (die Unternummer entspricht dem angegebenen Zahlwert)	
	110-20	Steigung xx% (die Unternummer entspricht dem angegebenen Zahlwert)	
	110-21	Steigung xx% (die Unternummer entspricht dem angegebenen Zahlwert)	
	110-22	Steigung xx% (die Unternummer entspricht dem angegebenen Zahlwert)	
	110-23	Steigung xx% (die Unternummer entspricht dem angegebenen Zahlwert)	
	110-24	Steigung xx% (die Unternummer entspricht dem angegebenen Zahlwert)	
	110-25	Steigung xx% (die Unternummer entspricht dem angegebenen Zahlwert)	
	110-4	Steigung xx% (die Unternummer entspricht dem angegebenen Zahlwert)	
	110-5	Steigung xx% (die Unternummer entspricht dem angegebenen Zahlwert)	
	110-6	Steigung xx% (die Unternummer entspricht dem angegebenen Zahlwert)	
	110-7	Steigung xx% (die Unternummer entspricht dem angegebenen Zahlwert)	
	110-8	Steigung xx% (die Unternummer entspricht dem angegebenen Zahlwert)	
	110-9	Steigung xx% (die Unternummer entspricht dem angegebenen Zahlwert)	
	117-10	Seitenwind von rechts	
	117-20	Seitenwind von links	
	121-10	Einseitig verengte Fahrbahn – Verengung rechts	
	121-20	Einseitig verengte Fahrbahn – Verengung links	






























	133-10	Fußgänger – Aufstellung rechts	
	133-20	Fußgänger – Aufstellung links	
	136-10	Kinder – Aufstellung rechts	
	136-20	Kinder – Aufstellung links	
	138-10	Radverkehr – Aufstellung rechts	
	138-20	Radverkehr – Aufstellung links	
	138-40	Radverkehr – Doppelschild links/rechts	
	142-10	Wildwechsel – Aufstellung rechts	
	142-20	Wildwechsel – Aufstellung links	
	156-10	Bahnübergang mit dreistreifiger Bake – Aufstellung rechts	
	156-11	Bahnübergang mit dreistreifiger Bake, mit Entfernungsangabe – Aufstellung rechts	
	156-20	Bahnübergang mit dreistreifiger Bake – Aufstellung links	
	156-21	Bahnübergang mit dreistreifiger Bake, mit Entfernungsangabe – Aufstellung links	
	157-10	Dreistreifige Bake – Aufstellung rechts	
	157-11	Dreistreifige Bake mit Entfernungsangabe – Aufstellung rechts	
	157-20	Dreistreifige Bake – Aufstellung links	
	157-21	Dreistreifige Bake mit Entfernungsangabe – Aufstellung links	
	159-10	Zweistreifige Bake – Aufstellung rechts	
	159-11	Zweistreifige Bake mit Entfernungsangabe – Aufstellung rechts	
	159-20	Zweistreifige Bake – Aufstellung links	
	159-21	Zweistreifige Bake – Aufstellung links	
	162-10	Einstreifige Bake – Aufstellung rechts	
	162-11	Einstreifige Bake mit Entfernungsangabe – Aufstellung rechts	
	162-20	Einstreifige Bake – Aufstellung links	
	162-21	Einstreifige Bake mit Entfernungsangabe – Aufstellung links	
	201-50	Andreaskreuz, stehend: Dem Schienenverkehr Vorrang gewähren!	
	201-51	Andreaskreuz, stehend mit Blitzpfeil: Dem Schienenverkehr Vorrang gewähren!	
	201-52	Andreaskreuz liegend: Dem Schienenverkehr Vorrang gewähren!	
	201-53	Andreaskreuz liegend mit Blitzpfeil: Dem Schienenverkehr Vorrang gewähren!	






























	209-10	Vorgeschriebene Fahrtrichtung – links	
	209-30	Vorgeschriebene Fahrtrichtung – geradeaus	
	211-10	Vorgeschriebene Fahrtrichtung – hier links	
	214-10	Vorgeschriebene Fahrtrichtung – geradeaus oder links	
	214-30	Vorgeschriebene Fahrtrichtung – rechts oder links	
	220	Einbahnstraße	
	220-10	Einbahnstraße – linksweisend	
	220-20	Einbahnstraße – rechtsweisend	
	220-40	Einbahnstraße – Doppelschild	
	222-10	Vorgeschriebene Vorbeifahrt – links vorbei	
	223.1-50	Seitenstreifen befahren – 2 Fahrstreifen und Seitenstreifen	
	223.1-51	Seitenstreifen befahrbar – 3 Fahrstreifen und Seitenstreifen	
	223.1-52	Seitenstreifen befahrbar – 4 Fahrstreifen und Seitenstreifen	
	223.2-50	Seitenstreifen nicht mehr befahren – 2 Fahrstreifen und Seitenstreifen	
	223.2-51	Seitenstreifen nicht mehr befahren – 3 Fahrstreifen und Seitenstreifen	
	223.2-52	Seitenstreifen nicht mehr befahren – 4 Fahrstreifen und Seitenstreifen	
	223.3-50	Seitenstreifen räumen – 2 Fahrstreifen und Seitenstreifen	
	223.3-51	Seitenstreifen räumen – 3 Fahrstreifen und Seitenstreifen	
	223.3-52	Seitenstreifen räumen – 4 Fahrstreifen und Seitenstreifen	
	224-40	Haltestelle - Doppelschild	
	224-41	Schulbushaltestelle (mit Zusatzzeichen 1042-36) - Doppelschild	
	224-51	Schulbushaltestelle (mit Zusatzzeichen 1042-36)	
	229-10	Taxenstand – Anfang – Aufstellung rechts	
	229-11	Taxenstand – Ende – Aufstellung links	
	229-20	Taxenstand – Ende – Aufstellung rechts	
	229-21	Taxenstand – Anfang – Aufstellung links	
	229-30	Taxenstand – Mitte – Aufstellung rechts	
	229-31	Taxenstand – Mitte – Aufstellung links	
	241-30	Getrennter Rad- und Gehweg, Radweg links	







	241-31	Getrennter Rad- und Gehweg, Radweg rechts	
	242.1	Beginn einer Fußgängerzone	
	242.1-40	Fußgängerzone, Anfang und Ende - Doppelschild	
	242.2	Ende einer Fußgängerzone	
	244.1	Beginn einer Fahrradstraße	
	244.1-40	Fahrradstraße, Anfang und Ende - Doppelschild	
	244.2	Ende einer Fahrradstraße	
	257-50	Verbot für Mofas	
	257-51	Verbot für Reiter	
	257-52	Verbot für Gespannfuhrwerke	
	257-53	Verbot für Viehtrieb	
	257-54	Verbot für Kraftomnibusse	
	257-55	Verbot für Personenkraftwagen	
	257-56	Verbot für Personenkraftwagen mit Anhänger	
	257-57	Verbot für Lastkraft-wagen mit Anhänger	
	257-58	Verbot für Kraftfahrzeuge und Züge, die nicht schneller als 25 km/h fahren können oder dürfen	
	262-1	Verbot für Fahrzeuge über angegebene tatsächliche Masse; die Unternummer entspricht dem angegebenen Zahlwert	
	262-1.5	Verbot für Fahrzeuge über angegebene tatsächliche Masse; die Unternummer entspricht dem angegebenen Zahlwert	
	262-12	Verbot für Fahrzeuge über angegebene tatsächliche Masse; die Unternummer entspricht dem angegebenen Zahlwert	
	262-16	Verbot für Fahrzeuge über angegebene tatsächliche Masse; die Unternummer entspricht dem angegebenen Zahlwert	
	262-18	Verbot für Fahrzeuge über angegebene tatsächliche Masse; die Unternummer entspricht dem angegebenen Zahlwert	
	262-2.5	Verbot für Fahrzeuge über angegebene tatsächliche Masse; die Unternummer entspricht dem angegebenen Zahlwert	
	262-2.8	Verbot für Fahrzeuge über angegebene tatsächliche Masse; die Unternummer entspricht dem angegebenen Zahlwert	
	262-3	Verbot für Fahrzeuge über angegebene tatsächliche Masse; die Unternummer entspricht dem angegebenen Zahlwert	
	262-3.3	Verbot für Fahrzeuge über angegebene tatsächliche Masse; die Unternummer entspricht dem angegebenen Zahlwert	
	262-3.5	Verbot für Fahrzeuge über angegebene tatsächliche Masse; die Unternummer entspricht dem angegebenen Zahlwert	
	262-30	Verbot für Fahrzeuge über angegebene tatsächliche Masse; die Unternummer entspricht dem angegebenen Zahlwert	
	262-40	Verbot für Fahrzeuge über angegebene tatsächliche Masse; die Unternummer entspricht dem angegebenen Zahlwert	
	262-5.5	Verbot für Fahrzeuge über angegebene tatsächliche Masse; die Unternummer entspricht dem angegebenen Zahlwert	

	262-6	Verbot für Fahrzeuge über angegebene tatsächliche Masse; die Unternummer entspricht dem angegebenen Zahlwert	
	262-7	Verbot für Fahrzeuge über angegebene tatsächliche Masse; die Unternummer entspricht dem angegebenen Zahlwert	
	262-7.5	Verbot für Fahrzeuge über angegebene tatsächliche Masse; die Unternummer entspricht dem angegebenen Zahlwert	
	263-8	Verbot für Fahrzeuge über angegebene tatsächliche Achslast; die Unternummer entspricht dem angegebenen Zahlwert	
	264-2	Verbot für Fahrzeuge über angegebene tatsächliche Breite	
	264-2.0	Verbot für Fahrzeuge über angegebene tatsächliche Breite	
	264-2.3	Verbot für Fahrzeuge über angegebene tatsächliche Breite	
	264-2.5	Verbot für Fahrzeuge über angegebene tatsächliche Breite	
	265-1.6	Verbot für Fahrzeuge über angegebene tatsächliche Höhe	
	265-1.8	Verbot für Fahrzeuge über angegebene tatsächliche Höhe	
	265-2	Verbot für Fahrzeuge über angegebene tatsächliche Höhe	
	265-2.0	Verbot für Fahrzeuge über angegebene tatsächliche Höhe	
	265-2.1	Verbot für Fahrzeuge über angegebene tatsächliche Höhe	
	265-2.2	Verbot für Fahrzeuge über angegebene tatsächliche Höhe	
	265-2.3	Verbot für Fahrzeuge über angegebene tatsächliche Höhe	
	265-2.30	Verbot für Fahrzeuge über angegebene tatsächliche Höhe	
	265-2.4	Verbot für Fahrzeuge über angegebene tatsächliche Höhe	
	265-2.6	Verbot für Fahrzeuge über angegebene tatsächliche Höhe	
	265-2.8	Verbot für Fahrzeuge über angegebene tatsächliche Höhe	
	265-2.80	Verbot für Fahrzeuge über angegebene tatsächliche Höhe	
	265-2.9	Verbot für Fahrzeuge über angegebene tatsächliche Höhe	
	265-2.90	Verbot für Fahrzeuge über angegebene tatsächliche Höhe	
	265-3	Verbot für Fahrzeuge über angegebene tatsächliche Höhe	
	265-3.0	Verbot für Fahrzeuge über angegebene tatsächliche Höhe	
	265-3.20	Verbot für Fahrzeuge über angegebene tatsächliche Höhe	
	265-3.3	Verbot für Fahrzeuge über angegebene tatsächliche Höhe	
	265-3.30	Verbot für Fahrzeuge über angegebene tatsächliche Höhe	
	265-3.35	Verbot für Fahrzeuge über angegebene tatsächliche Höhe	
	265-3.4	Verbot für Fahrzeuge über angegebene tatsächliche Höhe	

	265-3.40	Verbot für Fahrzeuge über angegebene tatsächliche Höhe	
	265-3.5	Verbot für Fahrzeuge über angegebene tatsächliche Höhe	
	265-3.6	Verbot für Fahrzeuge über angegebene tatsächliche Höhe	
	265-3.68	Verbot für Fahrzeuge über angegebene tatsächliche Höhe	
	265-3.7	Verbot für Fahrzeuge über angegebene tatsächliche Höhe	
	265-3.75	Verbot für Fahrzeuge über angegebene tatsächliche Höhe	
	265-3.8	Verbot für Fahrzeuge über angegebene tatsächliche Höhe	
	265-3.9	Verbot für Fahrzeuge über angegebene tatsächliche Höhe	
	265-4	Verbot für Fahrzeuge über angegebene tatsächliche Höhe	
	266-10	Verbot für Fahrzeuge über angegebene tatsächliche Länge	
	270.1	Beginn eines Verkehrsverbots zur Vermin-derung schädlicher Luftverunreinigungen in einer Zone	
	270.1-40	Beginn und Ende eines Verkehrsverbots zur Vermin-derung schädlicher Luftverunreinigungen in einer Zone - Doppelschild	
	270.2	Ende eines Verkehrsverbots zur Vermin-derung schädlicher Luftverunreinigungen in einer Zone	
	273-70	Verbot des Unterschreitens des angegebenen Mindestabstandes; die Unternummer entspricht dem angegebenen Zahlwert	
	274.1	Beginn einer Tempo 30-Zone	
	274.1-20	Beginn einer Tempo 20-Zone	
	274.1-40	Beginn und Ende einer Tempo 30-Zone - Doppelschild	
	274.1-41	Beginn und Ende einer Tempo 20-Zone - Doppelschild	
	274.2	Ende einer Tempo 30-Zone	
	274.2-20	Ende einer Tempo 20-Zone	
	274-10	Zulässige Höchst-geschwindigkeit; die Unternummer entspricht dem angegebenen Zahlwert	
	274-15	Zulässige Höchst-geschwindigkeit; die Unternummer entspricht dem angegebenen Zahlwert	
	274-16	Zulässige Höchst-geschwindigkeit; die Unternummer entspricht dem angegebenen Zahlwert	
	274-25	Zulässige Höchst-geschwindigkeit; die Unternummer entspricht dem angegebenen Zahlwert	
	274-100	Zulässige Höchst-geschwindigkeit; die Unternummer entspricht dem angegebenen Zahlwert	
	274-110	Zulässige Höchst-geschwindigkeit; die Unternummer entspricht dem angegebenen Zahlwert	
	274-120	Zulässige Höchst-geschwindigkeit; die Unternummer entspricht dem angegebenen Zahlwert	
	274-130	Zulässige Höchst-geschwindigkeit; die Unternummer entspricht dem angegebenen Zahlwert	
	274-20	Zulässige Höchst-geschwindigkeit; die Unternummer entspricht dem angegebenen Zahlwert	



























	274-30	Zulässige Höchst-geschwindigkeit; die Unternummer entspricht dem angegebenen Zahlwert	
	274-40	Zulässige Höchst-geschwindigkeit; die Unternummer entspricht dem angegebenen Zahlwert	
	274-5	Zulässige Höchst-geschwindigkeit; die Unternummer entspricht dem angegebenen Zahlwert	
	274-50	Zulässige Höchst-geschwindigkeit; die Unternummer entspricht dem angegebenen Zahlwert	
	274-60	Zulässige Höchst-geschwindigkeit; die Unternummer entspricht dem angegebenen Zahlwert	
	274-70	Zulässige Höchst-geschwindigkeit; die Unternummer entspricht dem angegebenen Zahlwert	
	274-80	Zulässige Höchst-geschwindigkeit; die Unternummer entspricht dem angegebenen Zahlwert	
	274-90	Zulässige Höchst-geschwindigkeit; die Unternummer entspricht dem angegebenen Zahlwert	
	275-30	Vorgeschriebene Mindest-geschwindigkeit; die Unternummer ändert sich mit dem angegebenen Zahlenwert	
	277.1	Verbot des Überholens von einspurigen Fahrzeugen für mehrspurige Kraftfahrzeuge und Krafträdern mit Beiwagen	
	278-10	Ende der zulässigen Höchst-geschwindigkeit, die Unternummer ändert sich mit dem angegebenen Zahlenwert	
	278-100	Ende der zulässigen Höchst-geschwindigkeit, die Unternummer ändert sich mit dem angegebenen Zahlenwert	
	278-110	Ende der zulässigen Höchst-geschwindigkeit, die Unternummer ändert sich mit dem angegebenen Zahlenwert	
	278-120	Ende der zulässigen Höchst-geschwindigkeit, die Unternummer ändert sich mit dem angegebenen Zahlenwert	
	278-130	Ende der zulässigen Höchst-geschwindigkeit, die Unternummer ändert sich mit dem angegebenen Zahlenwert	
	278-20	Ende der zulässigen Höchst-geschwindigkeit, die Unternummer ändert sich mit dem angegebenen Zahlenwert	
	278-30	Ende der zulässigen Höchst-geschwindigkeit, die Unternummer ändert sich mit dem angegebenen Zahlenwert	
	278-40	Ende der zulässigen Höchst-geschwindigkeit, die Unternummer ändert sich mit dem angegebenen Zahlenwert	
	278-5	Ende der zulässigen Höchst-geschwindigkeit, die Unternummer ändert sich mit dem angegebenen Zahlenwert	
	278-50	Ende der zulässigen Höchst-geschwindigkeit, die Unternummer ändert sich mit dem angegebenen Zahlenwert	
	278-60	Ende der zulässigen Höchst-geschwindigkeit, die Unternummer ändert sich mit dem angegebenen Zahlenwert	
	278-70	Ende der zulässigen Höchst-geschwindigkeit, die Unternummer ändert sich mit dem angegebenen Zahlenwert	
	278-80	Ende der zulässigen Höchst-geschwindigkeit, die Unternummer ändert sich mit dem angegebenen Zahlenwert	
	278-90	Ende der zulässigen Höchst-geschwindigkeit, die Unternummer ändert sich mit dem angegebenen Zahlenwert	
	279-30	Ende der vorgeschriebenen Mindestgeschwindigkeit, die Unternummer ändert sich mit dem angegebenen Zahlenwert	
	281.1	Ende des Verbotes des Überholens von einspurigen Fahrzeugen für mehrspurige Kraftfahrzeuge und Krafträdern mit Beiwagen	
	283-10	Absolutes Haltverbot (Anfang), Aufstellung rechts	
	283-11	Absolutes Haltverbot (Ende), Aufstellung links	
	283-20	Absolutes Haltverbot (Ende), Aufstellung rechts	





	283-21	Absolutes Haltverbot (Anfang), Aufstellung links	
	283-30	Absolutes Haltverbot (Mitte), Aufstellung rechts	
	283-31	Absolutes Haltverbot (Mitte), Aufstellung links	
	286-10	Eingeschränktes Haltverbot (Anfang), Aufstellung rechts	
	286-11	Eingeschränktes Haltverbot (Ende), Aufstellung links	
	286-20	Eingeschränktes Haltverbot (Ende), Aufstellung rechts	
	286-21	Eingeschränktes Haltverbot (Anfang), Aufstellung links	
	286-30	Eingeschränktes Haltverbot (Mitte), Aufstellung rechts	
	286-31	Eingeschränktes Haltverbot (Mitte), Aufstellung links	
	290.1	Beginn eines eingeschränkten Haltverbotes für eine Zone	
	290.1-40	Beginn und Ende eines eingeschränkten Haltverbotes für eine Zone (Doppelschild)	
	290.2	Ende eines eingeschränkten Haltverbotes für eine Zone	
	297.1	Vorankündigungspfeil	
	297.1-21	Vorankündigungspfeil zur Anzeige eines Fahrstreifenendes	
	310-40	Ortstafel (Doppelschild)	
	314.1	Beginn einer Parkraumbewirtschaftungszone	
	314.2	Ende einer Parkraumbewirtschaftungszone	
	314-10	Parken, Anfang (Aufstellung rechts) oder Ende (Aufstellung links)	
	314.1-40	Parkraumbewirtschaftungszone, Anfang und Ende	
	314-20	Parken, Anfang (Aufstellung rechts) oder Ende (Aufstellung links)	
	314-30	Parken Mitte (Aufstellung rechts oder links)	
	314-50	Parkhaus, Parkgarage	
	315-50	Parken auf Gehwegen – halb in Fahrtrichtung links	
	315-51	Parken auf Gehwegen – halb in Fahrtrichtung links, Anfang	
	315-52	Parken auf Gehwegen – halb in Fahrtrichtung links, Ende	
	315-53	Parken auf Gehwegen – halb in Fahrtrichtung links, Mitte	
	315-55	Parken auf Gehwegen – halb in Fahrtrichtung rechts	
	315-56	Parken auf Gehwegen – halb in Fahrtrichtung rechts, Anfang	
	315-57	Parken auf Gehwegen – halb in Fahrtrichtung rechts, Ende	



	315-58	Parken auf Gehwegen – halb in Fahrtrichtung rechts, Mitte	
	315-60	Parken auf Gehwegen – ganz in Fahrtrichtung links	
	315-61	Parken auf Gehwegen – ganz in Fahrtrichtung links, Anfang	
	315-62	Parken auf Gehwegen – ganz in Fahrtrichtung links, Ende	
	315-63	Parken auf Gehwegen – ganz in Fahrtrichtung links, Mitte	
	315-65	Parken auf Gehwegen – ganz in Fahrtrichtung rechts	
	315-66	Parken auf Gehwegen – ganz in Fahrtrichtung rechts Anfang	
	315-67	Parken auf Gehwegen – ganz in Fahrtrichtung rechts, Ende	
	315-68	Parken auf Gehwegen – ganz in Fahrtrichtung rechts, Mitte	
	315-70	Parken auf Gehwegen – halb quer zur Fahrtrichtung links	
	315-71	Parken auf Gehwegen – halb quer zur Fahrtrichtung links, Anfang	
	315-72	Parken auf Gehwegen – halb quer zur Fahrtrichtung links, Ende	
	315-73	Parken auf Gehwegen – halb quer zur Fahrtrichtung links, Mitte	
	315-75	Parken auf Gehwegen – halb quer zur Fahrtrichtung rechts	
	315-76	Parken auf Gehwegen – halb quer zur Fahrtrichtung rechts, Anfang	
	315-77	Parken auf Gehwegen – halb quer zur Fahrtrichtung rechts, Ende	
	315-78	Parken auf Gehwegen – halb quer zur Fahrtrichtung rechts, Mitte	
	315-80	Parken auf Gehwegen – ganz quer zur Fahrtrichtung links	
	315-81	Parken auf Gehwegen – ganz quer zur Fahrtrichtung links, Anfang	
	315-82	Parken auf Gehwegen – ganz quer zur Fahrtrichtung links, Ende	
	315-83	Parken auf Gehwegen – ganz quer zur Fahrtrichtung links, Mitte	
	315-85	Parken auf Gehwegen – ganz quer zur Fahrtrichtung rechts	
	315-86	Parken auf Gehwegen – ganz quer zur Fahrtrichtung rechts, Anfang	
	315-87	Parken auf Gehwegen – ganz quer zur Fahrtrichtung rechts, Ende	
	315-88	Parken auf Gehwegen – ganz quer zur Fahrtrichtung rechts, Mitte	
	316-50	Parken und Mitfahren	
	325.1	Beginn eines verkehrsberuhigten Bereichs	
	325.1-40	Beginn und Ende eines verkehrsberuhigten Bereichs, Doppelschild	
	325.2	Ende eines verkehrsberuhigten Bereichs	





	327-50	Tunnel, mit Längenangabe in m	
	327-51	Tunnel, mit Längenangabe in km	
	330.1	Autobahn	
	330.2	Ende der Autobahn	
	331.1	Kraftfahrstraße	
	331.2	Ende der Kraftfahrstraße	
	332.1	Ausfahrttafel auf anderen Straßen außerhalb der Autobahn	
	332.1-20	Ausfahrttafel auf anderen Straßen außerhalb der Autobahn, in Weiß mit Zielen nach Zeichen 432	
	333.1	Ausfahrt von anderen Straßen außerhalb der Autobahn	
	333.1-20	Ausfahrt von anderen Straßen außerhalb der Autobahn	
	350-10	Fußgängerüberweg, Aufstellung rechts	
	350-20	Fußgängerüberweg, Aufstellung links	
	350-40	Fußgängerüberweg, Doppelschild	
	357-50	Sackgasse; für Radverkehr und Fußgänger durchlässige Sackgasse	
	357-51	Sackgasse; für Fußgänger durchlässige Sackgasse	
	357-52	für Radverkehr durchlässige Sackgasse	
	360-50	Fernsprecher	
	360-51	Notrufsäule	
	365-4.05	Verbot für Fahrzeuge über angegebene tatsächliche Höhe	
	365-4.1	Verbot für Fahrzeuge über angegebene tatsächliche Höhe	
	365-4.2	Verbot für Fahrzeuge über angegebene tatsächliche Höhe	
	365-51	Notrufsäule	
	365-52	Tankstelle	
	365-53	Tankstelle mit Autogas	
	365-54	Tankstelle mit Erdgas	
	365-69	Tankstelle mit Tankmöglichkeit diverser Kraftstoffarten	
	365-55	Autobahnhotel	
	365-56	Autobahngasthaus	
	365-57	Autobahnkiosk	























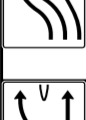
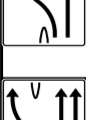
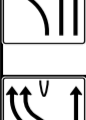
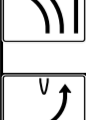

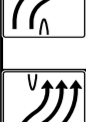
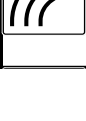
	365-58	Toilette	
	365-59	Autobahnkapelle	
	365-60	Zelt- und Wohnwagenplatz	
	365-61	Informationsstelle	
	365-62	Pannenhilfe	
	365-63	Fußgängerunterführung	
	365-64	Fußgängerüberführung	
	365-65	Ladestation für Elektrofahrzeuge	
	365-66	Wasserstofftankstelle	
	365-67	Wohnmobilplatz	
	365-68	Wohnmobil- und Wohnwagenplatz	
	380-52	Richtgeschwindigkeit 80 km/h	
	380-54	Richtgeschwindigkeit 100 km/h	
	381-52	Ende der Richtgeschwindigkeit 80 km/h	
	381-54	Ende der Richtgeschwindigkeit 100 km/h	
	385-51	Ortshinweistafel	
	386.1	Touristischer Hinweis	
	386.1-10	Touristischer Hinweis als Wegweiser – Wegweiser linksweisend	
	386.1-11	Touristischer Hinweis als Wegweiser – Vorwegweiser linksweisend	
	386.1-12	Touristischer Hinweis als Wegweiser – Pfeilwegweiser linksweisend	
	386.1-20	Touristischer Hinweis als Wegweiser – Wegweiser rechtsweisend	
	386.1-21	Touristischer Hinweis als Wegweiser – Vorwegweiser rechtsweisend	
	386.1-22	Touristischer Hinweis als Wegweiser – Pfeilwegweiser rechtsweisend	
	386.1-30	Touristischer Hinweis als Wegweiser – Vor-/ Wegweiser geradeaus	
	386.1-40	Touristischer Hinweis als Wegweiser – Doppelschild	
	386.1-50	Touristischer Hinweis mit Bezugsziel – Variante „in“	
	386.1-51	Touristischer Hinweis mit Bezugsziel – Variante „via“	
	386.1-52	Touristischer Hinweis mit Bezugsziel – Variante „Richtung“	
	386.1-53	Touristischer Hinweis Fluss oder Kanal	

	386.2	Touristische Route	
	386.2-10	Touristische Route, Wegweiser linksweisend	
	386.2-11	Touristische Route, Vorwegweiser linksweisend	
	386.2-12	Touristische Route, Pfeilwegweiser linksweisend	
	386.2-20	Touristische Route, Wegweiser rechtsweisend	
	386.2-21	Touristische Route, Vorwegweiser rechtsweisend	
	386.2-22	Touristische Route, Pfeilwegweiser rechtsweisend	
	386.2-30	Touristische Route, Vor-/Wegweiser geradeaus	
	386.2-40	Touristische Route, Doppelschild	
	386.2-51	Touristischer Hinweis mit Bezugsziel „via“	
	386.2-52	Touristischer Hinweis mit Bezugsziel „Richtung“	
	386.2-53	Touristische Route als Hinweisschild	
	386.3	Touristische Unterrichtungstafel	
	386.3-50	Touristische Unterrichtungstafel, Erinnerungstafel gemäß „Brocken-Erklärung“	
	386-54	Touristischer Hinweis Fluss oder Kanal	
	390.2	Ende der Mautpflicht nach dem Bundesfernstraßenmautgesetz	
	394-50	Laternenring – Schild	
	406-50	Knotenpunkte der Autobahnen (ein- oder zweistellige Nummer)	
	406-51	Knotenpunkte der Autobahnen (drei- oder mehrstellige Nummer)	
	415-10	Pfeilwegweiser auf Bundesstraßen – linksweisend	
	415-20	Pfeilwegweiser auf Bundesstraßen – rechtsweisend	
	415-40	Pfeilwegweiser auf Bundesstraßen – Doppelschild	
	418-10	Pfeilwegweiser auf sonstigen Straßen mit größerer Verkehrsbedeutung – linksweisend	
	418-20	Pfeilwegweiser auf sonstigen Straßen mit größerer Verkehrsbedeutung – rechtsweisend	
	418-40	Pfeilwegweiser auf sonstigen Straßen mit größerer Verkehrsbedeutung – Doppelschild	
	419-10	Pfeilwegweiser auf sonstigen Straßen mit geringerer Verkehrsbedeutung – linksweisend	
	419-20	Pfeilwegweiser auf sonstigen Straßen mit geringerer Verkehrsbedeutung – rechtsweisend	
	419-40	Pfeilwegweiser auf sonstigen Straßen mit geringerer Verkehrsbedeutung – Doppelschild	
	421-10	Pfeilwegweiser für bestimmte Verkehrs-arten, KFZ mit einer zulässigen Gesamt-masse über 3,5 t – linksweisend	

	421-11	Pfeilwegweiser für bestimmte Verkehrs-arten, kennzeichnungs-pflichtige Fahrzeuge mit gefährlichen Gütern – linksweisend	
	421-12	Pfeilwegweiser für bestimmte Verkehrs-arten, Fahrzeuge mit wassergefährdender Ladung – linksweisend	
	421-20	Pfeilwegweiser für bestimmte Verkehrs-arten, KFZ mit einer zulässigen Gesamt-masse über 3,5 t – rechtsweisend	
	421-21	Pfeilwegweiser für bestimmte Verkehrs-arten, kennzeichnungs-pflichtige Fahrzeuge mit gefährlichen Gütern – rechtsweisend	
	421-22	Pfeilwegweiser für bestimmte Verkehrs-arten, Fahrzeuge mit wassergefährdender Ladung – rechtsweisend	
	421-40	Pfeilwegweiser für bestimmte Verkehrs-arten, KFZ mit einer zulässigen Gesamt-masse über 3,5 t – Doppelschild	
	421-41	Pfeilwegweiser für bestimmte Verkehrs-arten, kennzeichnungs-pflichtige Fahrzeuge mit gefährlichen Gütern – Doppelschild	
	421-42	Pfeilwegweiser für bestimmte Verkehrs-arten, Fahrzeuge mit wassergefährdender Ladung – Doppelschild	
	422-10	KFZ mit einer zulässigen Gesamtmasse über 3,5 t – hier links	
	422-11	KFZ mit einer zulässigen Gesamtmasse über 3,5 t – links einordnen	
	422-12	Kennzeichnungspflichtige Fahrzeuge mit gefährlichen Gütern – hier links	
	422-13	Kennzeichnungspflichtige Fahrzeuge mit gefährlichen Gütern – links einordnen	
	422-14	Fahrzeuge mit wassergefährdender Ladung – hier links	
	422-15	Fahrzeuge mit wassergefährdender Ladung – links einordnen	
	422-16	Radverkehr – hier links	
	422-17	Radverkehr – links einordnen	
	422-20	KFZ mit einer zulässigen Gesamtmasse über 3,5 t – hier rechts	
	422-21	KFZ mit einer zulässigen Gesamtmasse über 3,5 t – rechts einordnen	
	442-14	Vorwegweiser für KFZ mit einer zulässigen Gesamtmasse über 3,5 t, linksweisend im Kreisverkehr	
	442-24	Vorwegweiser für KFZ mit einer zulässigen Gesamtmasse über 3,5 t, rechtsweisend im Kreisverkehr	
	442-30	Vorwegweiser für KFZ mit einer zulässigen Gesamtmasse über 3,5 t, geradeaus im Kreisverkehr	
	422-22	Kennzeichnungspflichtige Fahrzeuge mit gefährlichen Gütern – hier rechts	
	422-23	Kennzeichnungspflichtige Fahrzeuge mit gefährlichen Gütern – rechts einordnen	
	422-24	Fahrzeuge mit wassergefährdender Ladung – hier rechts	
	422-25	Fahrzeuge mit wassergefährdender Ladung – rechts einordnen	
	422-26	Radverkehr – hier rechts	
	422-27	Radverkehr – rechts einordnen	
	422-30	KFZ mit einer zulässigen Gesamtmasse über 3,5 t – geradeaus	
	422-32	Kennzeichnungspflichtige Fahrzeuge mit gefährlichen Gütern – geradeaus	

	422-34	Fahrzeuge mit wassergefährdender Ladung – geradeaus	
	422-36	Radverkehr – geradeaus	
	442-15	Vorwegweiser für kennzeichnungspflichtige Fahrzeuge mit gefährlichen Gütern, linksweisend im Kreisverkehr	
	442-25	Vorwegweiser für kennzeichnungspflichtige Fahrzeuge mit gefährlichen Gütern, rechtsweisend im Kreisverkehr	
	442-31	Vorwegweiser für kennzeichnungspflichtige Fahrzeuge mit gefährlichen Gütern, geradeaus im Kreisverkehr	
	442-16	Vorwegweiser für Fahrzeuge mit wassergefährdender Ladung, linksweisend im Kreisverkehr	
	442-26	Vorwegweiser für Fahrzeuge mit wassergefährdender Ladung, rechtsweisend im Kreisverkehr	
	442-32	Vorwegweiser für Fahrzeuge mit wassergefährdender Ladung, geradeaus im Kreisverkehr	
	442-17	Vorwegweiser für Radverkehr, linksweisend im Kreisverkehr	
	442-27	Vorwegweiser für Radverkehr, rechtsweisend im Kreisverkehr	
	442-33	Vorwegweiser für Radverkehr, geradeaus im Kreisverkehr	
	455.1-13	Ankündigung oder Fortsetzung der Umleitung, im Kreisverkehr links	
	455.1-23	Ankündigung oder Fortsetzung der Umleitung, im Kreisverkehr rechts	
	455.1-31	Ankündigung oder Fortsetzung der Umleitung, im Kreisverkehr geradeaus	
	460-13	Bedarfsumleitung, im Kreisverkehr links	
	460-23	Bedarfsumleitung, im Kreisverkehr rechts	
	460-31	Bedarfsumleitung, im Kreisverkehr geradeaus	
	430-10	Wegweiser zur Autobahn – linksweisend	
	430-20	Wegweiser zur Autobahn – rechtsweisend	
	430-40	Wegweiser zur Autobahn – Doppelschild	
	432-10	Pfeilwegweiser zu Zielen mit erheblicher Verkehrsbedeutung – linksweisend	
	432-20	Pfeilwegweiser zu Zielen mit erheblicher Verkehrsbedeutung – rechtsweisend	
	432-40	Pfeilwegweiser zu Zielen mit erheblicher Verkehrsbedeutung – Doppelschild	
	434-50	Tabellenwegweiser kompakte Form	
	434-51	Tabellenwegweiser teilaufgelöste Form	
	434-52	Tabellenwegweiser, aufgelöste Form (nur innerorts) mit Bundesstraßennummer	
	434-53	Tabellenwegweiser, aufgelöste Form (nur innerorts) ohne Bundesstraßennummer	
	442-10	KFZ mit einer zulässigen Gesamt-masse über 3,5 t – linksweisend	
	442-11	Kennzeichnungspflichtige Fahrzeuge mit gefährlichen Gütern – linksweisend	

	442-12	Fahrzeuge mit wassergefährdender Ladung – linksweisend	
	442-13	Radverkehr – linksweisend	
	442-20	KFZ mit einer zulässigen Gesamtmasse über 3,5 t – rechtsweisend	
	442-21	Kennzeichnungspflichtige Fahrzeuge mit gefährlichen Gütern – rechtsweisend	
	442-22	Fahrzeuge mit wassergefährdender Ladung – rechtsweisend	
	442-23	Radverkehr – rechtsweisend	
	442-50	KFZ mit einer zulässigen Gesamtmasse über 3,5 t – ohne Pfeilsymbol	
	442-51	Kennzeichnungspflichtige Fahrzeuge mit gefährlichen Gütern – ohne Pfeilsymbol	
	442-52	Fahrzeuge mit wassergefährdender Ladung – ohne Pfeilsymbol	
	442-53	Radverkehr – ohne Pfeilsymbol	
	448.1	Autohof	
	448-50	Ankündigungstafel auf anderen Straßen außerhalb von Autobahnen	
	449-50	Vorwegweiser auf anderen Straßen außerhalb von Autobahnen	
	450-50	Ankündigungsbake einstreifig (100 m)	
	450-51	Ankündigungsbake zweistreifig (200 m)	
	450-52	Ankündigungsbake dreistreifig (300 m)	
	450-53	Ankündigungsbake einstreifig (100 m, gelb)	
	450-54	Ankündigungsbake zweistreifig (200 m, gelb)	
	450-55	Ankündigungsbake dreistreifig (300 m, gelb)	
	453-50	Entfernungstafel auf autobahnähnlich ausgebauten, zweibahnigen Straßen	
	454-10	Umleitungs-wegweiser, linksweisend	
	454-20	Umleitungs-wegweiser, rechtsweisend	
	454-40	Umleitungs-wegweiser, Doppelschild	
	455.1-10	Ankündigung oder Fortsetzung der Umleitung, Vorankündigung links	
	455.1-11	Ankündigung oder Fortsetzung der Umleitung, hier links	
	455.1-12	Ankündigung oder Fortsetzung der Umleitung, links einordnen	
	455.1-20	Ankündigung oder Fortsetzung der Umleitung, Vorankündigung rechts	
	455.1-21	Ankündigung oder Fortsetzung der Umleitung, hier rechts	
	455.1-22	Ankündigung oder Fortsetzung der Umleitung, rechts einordnen	





























	455.1-30	Ankündigung oder Fortsetzung der Umleitung, Vorankündigung geradeaus	
	455.1-50	Ankündigung oder Fortsetzung der Umleitung, ohne Pfeilsymbol;	
	455.2	Ende der Umleitung	
	457.1	Umleitungsankündigung	
	457.2	Ende der Umleitung	
	460-10	Bedarfsumleitung, Vorankündigung links	
	460-11	Bedarfsumleitung, hier links	
	460-12	Bedarfsumleitung, links einordnen	
	460-20	Bedarfsumleitung, Vorankündigung rechts	
	460-21	Bedarfsumleitung, hier rechts	
	460-22	Bedarfsumleitung, rechts einordnen	
	460-30	Bedarfsumleitung, Vorankündigung geradeaus	
	460-50	Bedarfsumleitung, ohne Pfeilsymbol;	
	467.1-10	Umlenkungspfeil (Streckenempfehlung) linksweisend	
	467.1-20	Umlenkungspfeil (Streckenempfehlung) rechtsweisend	
	467.1-30	Umlenkungspfeil (Streckenempfehlung) geradeaus	
	467.2	Umlenkungspfeil Ende	
	501-10	Überleitungstafel – ohne Gegenverkehr – einstreifig nach links	
	501-11	Überleitungstafel – ohne Gegenverkehr – zweistreifig nach links	
	501-12	Überleitungstafel – ohne Gegenverkehr – dreistreifig nach links	
	501-13	Überleitungstafel – ohne Gegenverkehr – zweistreifig nach links, ein Fahrstreifen übergeleitet	
	501-14	Überleitungstafel – ohne Gegenverkehr – dreistreifig nach links, ein Fahrstreifen übergeleitet	
	501-15	Überleitungstafel – ohne Gegenverkehr – dreistreifig nach links, davon zwei Fahrstreifen übergeleitet;	
	501-16	Überleitungstafel – ohne Gegenverkehr – einstreifig nach links und zweistreifig geradeaus;	
	501-17	Überleitungstafel – ohne Gegenverkehr – zweistreifig nach links und einstreifig geradeaus;	
	501-18	Verschwenkungstafel – ohne Gegenverkehr – einstreifig nach rechts	
	501-20	Verschwenkungstafel – ohne Gegenverkehr – zweistreifig nach rechts	
	501-21	Verschwenkungstafel – ohne Gegenverkehr – dreistreifig nach rechts	
	501-22	Überleitungstafel – ohne Gegenverkehr – dreistreifig nach rechts	





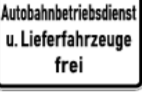
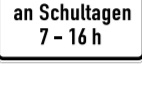


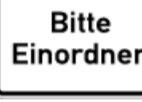


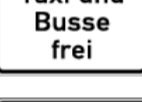


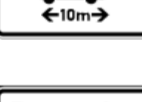







	501-23	Überleitungstafel – ohne Gegenverkehr – zweistreifig nach rechts, ein Fahrstreifen übergeleitet	
	501-24	Überleitungstafel – ohne Gegenverkehr – dreistreifig nach rechts, ein Fahrstreifen übergeleitet	
	501-25	Überleitungstafel – ohne Gegenverkehr – dreistreifig nach rechts, davon zwei Fahrstreifen übergeleitet;	
	501-26	Überleitungstafel – ohne Gegenverkehr – einstreifig nach rechts und einstreifig geradeaus;	
	501-27	Überleitungstafel – ohne Gegenverkehr – einstreifig nach rechts und zweistreifig geradeaus;	
	501-28	Überleitungstafel – ohne Gegenverkehr – zweistreifig nach rechts und einstreifig geradeaus;	
	505-11	Überleitungstafel – ohne Gegenverkehr und mit integriertem Zeichen 264 – zweistreifig nach links	
	505-12	Überleitungstafel – ohne Gegenverkehr und mit integriertem Zeichen 264 – dreistreifig nach links	
	505-21	Überleitungstafel – ohne Gegenverkehr und mit integriertem Zeichen 264 – zweistreifig nach rechts	
	505-22	Überleitungstafel – ohne Gegenverkehr und mit integriertem Zeichen 264 – dreistreifig nach rechts	
	511-10	Verschwenkungstafel – ohne Gegenverkehr – einstreifig nach links	
	511-11	Verschwenkungstafel – ohne Gegenverkehr – zweistreifig nach links	
	511-12	Verschwenkungstafel – ohne Gegenverkehr – dreistreifig nach links	
	511-20	Verschwenkungstafel – ohne Gegenverkehr – einstreifig nach rechts	
	511-21	Verschwenkungstafel – ohne Gegenverkehr – zweistreifig nach rechts	
	511-22	Verschwenkungstafel – ohne Gegenverkehr – dreistreifig nach rechts	
	511-25	Verschwenkungstafel – ohne Gegenverkehr – einstreifige Verschwenkung auf den Seitenstreifen;	
	511-26	Verschwenkungstafel – ohne Gegenverkehr – zweistreifige Verschwenkung, einstreifig auf den Seitenstreifen;	
	511-27	Verschwenkungstafel – ohne Gegenverkehr – dreistreifige Verschwenkung, einstreifig auf den Seitenstreifen;	
	513-10	Verschwenkungstafel kurze Verschwenkung – ohne Gegenverkehr – einstreifig nach links	
	513-11	Verschwenkungstafel kurze Verschwenkung – ohne Gegenverkehr – zweistreifig nach links	
	513-20	Verschwenkungstafel; kurze Verschwenkung – ohne Gegenverkehr – einstreifig nach rechts	
	513-21	Verschwenkungstafel kurze Verschwenkung – ohne Gegenverkehr – zweistreifig nach rechts	
	514-10	Verschwenkungstafel kurze Verschwenkung – mit Gegenverkehr – einstreifig nach links	
	514-20	Verschwenkungstafel kurze Verschwenkung – mit Gegenverkehr – einstreifig nach rechts	
	515-11	Verschwenkungstafel – ohne Gegenverkehr mit integriertem Zeichen 264 StVO – zweistreifig nach links;	
	515-12	Verschwenkungstafel – ohne Gegenverkehr mit integriertem Zeichen 264 StVO – dreistreifig nach links;	
	515-21	Verschwenkungstafel – ohne Gegenverkehr mit integriertem Zeichen 264 StVO – zweistreifig nach rechts;	
	515-22	Verschwenkungstafel – ohne Gegenverkehr mit integriertem Zeichen 264 StVO – dreistreifig nach rechts;	













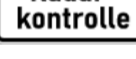




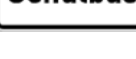







	521-30	Fahrstreifentafel – ohne Gegenverkehr – zweistreifig in Fahrtrichtung	
	521-31	Fahrstreifentafel – ohne Gegenverkehr – dreistreifig in Fahrtrichtung	
	521-32	Fahrstreifentafel – ohne Gegenverkehr – vierstreifig in Fahrtrichtung	
	521-33	Fahrstreifentafel – ohne Gegenverkehr – fünfstreifig in Fahrtrichtung	
	522-30	Fahrstreifentafel – mit Gegenverkehr – einstreifig in Fahrtrichtung und einstreifig in Gegenrichtung	
	522-31	Fahrstreifentafel – mit Gegenverkehr – zweistreifig in Fahrtrichtung und einstreifig in Gegenrichtung	
	522-32	Fahrstreifentafel – mit Gegenverkehr – einstreifig in Fahrtrichtung und zweistreifig in Gegenrichtung	
	522-33	Fahrstreifentafel – mit Gegenverkehr – zweistreifig in Fahrtrichtung und zweistreifig in Gegenrichtung	
	522-34	Fahrstreifentafel – mit Gegenverkehr – dreistreifig in Fahrtrichtung und zweistreifig in Gegenrichtung	
	522-35	Fahrstreifentafel – mit Gegenverkehr – zweistreifig in Fahrtrichtung und dreistreifig in Gegenrichtung	
	522-36	Fahrstreifentafel – mit Gegenverkehr – dreistreifig in Fahrtrichtung und dreistreifig in Gegenrichtung	
	522-37	Fahrstreifentafel – mit Gegenverkehr – drei-streifig in Fahrtrichtung und einstreifig in Gegenrichtung;	
	522-38	Fahrstreifentafel – mit Gegenverkehr – ein-streifig in Fahrtrichtung und dreistreifig in Gegenrichtung;	
	523-30	Fahrstreifentafel – ohne Gegenverkehr mit in-te-griertem Zeichen 274 – zweistreifig in Fahrtrichtung;	
	523-31	Fahrstreifentafel – ohne Gegenverkehr mit in-te-griertem Zeichen 274 – dreistreifig in Fahrtrichtung;	
	524-30	Fahrstreifentafel – ohne Gegenverkehr mit integriertem Zeichen 253 – zweistreifig in Fahrtrichtung;	
	524-31	Fahrstreifentafel – ohne Gegenverkehr mit integriertem Zeichen 253 – dreistreifig in Fahrtrichtung;	
	524-32	Fahrstreifentafel – ohne Gegenverkehr mit integriertem Zeichen 253 – vierstreifig in Fahrtrichtung;	
	524-33	Fahrstreifentafel – ohne Gegenverkehr mit integriertem Zeichen 253 – fünfstreifig in Fahrtrichtung;	
	525-31	Fahrstreifentafel – ohne Gegenverkehr mit integriertem Zeichen 275 – dreistreifig in Fahrtrichtung	
	526-31	Fahrstreifentafel – mit Gegenverkehr und mit integriertem Zeichen 275 – zweistreifig in Fahrtrichtung und einstreifig in Gegenrichtung;	
	526-33	Fahrstreifentafel – mit Gegenverkehr und mit integriertem Zeichen 275 – zweistreifig in Fahrtrichtung und zweistreifig in Gegenrichtung	
	531-10	Einengungstafel – ohne Gegenverkehr – Einzug rechts, noch 1 Fahrstreifen	
	531-11	Einengungstafel – ohne Gegenverkehr – Einzug rechts, noch 2 Fahrstreifen	
	531-12	Einengungstafel – ohne Gegenverkehr – Einzug rechts, noch 3 Fahrstreifen	
	531-13	Einengungstafel – ohne Gegenverkehr – Einzug rechts, noch 4 Fahrstreifen	
	531-20	Einengungstafel – ohne Gegenverkehr – Einzug links, noch 1 Fahrstreifen	
	531-21	Einengungstafel – ohne Gegenverkehr – Einzug links, noch 2 Fahrstreifen	
	531-22	Einengungstafel – ohne Gegenverkehr – Einzug links, noch 3 Fahrstreifen	

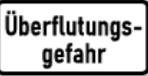


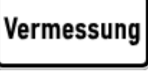

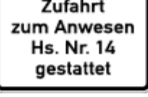















	531-23	Einengungstafel – ohne Gegenverkehr – Einzug links, noch 4 Fahrstreifen	
	532-10	Einengungstafel – mit Gegenverkehr – Einzug rechts, noch 1 Fahrstreifen und 1 Fahrstreifen in Gegenrichtung	
	532-20	Einengungstafel – mit Gegenverkehr – Einzug links, noch 1 Fahrstreifen und 1 Fahrstreifen in Gegenrichtung	
	532-21	Einengungstafel – mit Gegenverkehr – Einzug links, noch 1 Fahrstreifen und 2 Fahrstreifen in Gegenrichtung	
	533-20	Trennungstafel – ohne Gegenverkehr – zweistreifig durchgehend und einstreifig rechts ab	
	533-21	Trennungstafel – ohne Gegenverkehr – dreistreifig durchgehend und einstreifig rechts ab	
	533-22	Trennungstafel – ohne Gegenverkehr – zweistreifig durchgehend und zweistreifig rechts ab	
	535-11	Einengungstafel – ohne Gegenverkehr mit integriertem Zeichen 279 StVO; Einzug rechts, noch 2 Fahrstreifen in Fahrtrichtung	
	535-21	Einengungstafel – ohne Gegenverkehr mit integriertem Zeichen 279 StVO; Einzug links, noch 2 Fahrstreifen in Fahrtrichtung	
	536-20	Einengungstafel – ohne Gegenverkehr mit integriertem Zeichen 279 – Einzug links, noch 1 Fahrstreifen und 1 Fahrstreifen in Gegenrichtung;	
	536-21	Einengungstafel – ohne Gegenverkehr mit integriertem Zeichen 279 – Einzug links, noch 1 Fahrstreifen und 2 Fahrstreifen in Gegenrichtung	
	537-30	Fahrstreifentafel – ohne Gegenverkehr mit integriertem Zeichen 278 – zweistreifig in Fahrtrichtung;	
	537-31	Fahrstreifentafel – ohne Gegenverkehr mit integriertem Zeichen 278 – dreistreifig in Fahrtrichtung;	
	541-10	Aufweitungstafel – ohne Gegenverkehr – 1-streifig plus Fahrstreifen links	
	541-11	Aufweitungstafel – ohne Gegenverkehr – 2-streifig plus Fahrstreifen links	
	541-20	Aufweitungstafel – ohne Gegenverkehr – 1-streifig plus Fahrstreifen rechts	
	541-21	Aufweitungstafel – ohne Gegenverkehr – 2-streifig plus Fahrstreifen rechts	
	542-10	Aufweitungstafel – mit Gegenverkehr; 1-streifig plus Fahrstreifen links und 1 Fahrstreifen in Gegenrichtung	
	542-11	Aufweitungstafel – mit Gegenverkehr; 1-streifig plus Fahrstreifen links und 2 Fahrstreifen in Gegenrichtung	
	545-11	Aufweitungstafel – ohne Gegenverkehr mit integriertem Zeichen 275 – zweistreifig plus Fahrstreifen links	
	546-10	Aufweitungstafel – mit Gegenverkehr mit integriertem Zeichen 275 – einstreifig plus Fahrstreifen links und 1 Fahrstreifen in Gegenrichtung;	
	546-11	Aufweitungstafel – mit Gegenverkehr mit integriertem Zeichen 275 – einstreifig plus Fahrstreifen links und 2 Fahrstreifen in Gegenrichtung;	
	550-20	Zusammenführungstafel – an durchgehender Strecke – einstreifig plus 1 Fahrstreifen von rechts;	
	550-21	Zusammenführungstafel – an durchgehender Strecke – zweistreifig plus 1 Fahrstreifen von rechts;	
	550-22	Zusammenführungstafel – an durchgehender Strecke – dreistreifig plus 1 Fahrstreifen von rechts;	
	550-23	Zusammenführungstafel – an durchgehender Strecke – zweistreifig plus 2 Fahrstreifen von rechts;	
	550-24	Zusammenführungstafel – an durchgehender Strecke – dreistreifig plus 2 Fahrstreifen von rechts;	
	551-20	Zusammenführungs-tafel – an einmündender Strecke – einstreifig einmündend plus einstreifig durchgehend	
	551-21	Zusammenführungs-tafel – an einmündender Strecke – einstreifig einmündend plus zweistreifig durchgehend	



























	551-22	Zusammenführungs-tafel – an einmündender Strecke – zweistreifig einmündend plus zweistreifig durchgehend	
	551-23	Zusammenführungs-tafel – an einmündender Strecke – zweistreifig einmündend plus dreistreifig durchgehend	
	551-24	Zusammenführungs-tafel – an einmündender Strecke – einstreifig einmündend plus dreistreifig durchgehend	
	590-10	Blockumfahrung rechts, links, links	
	590-11	Blockumfahrung rechts, rechts, rechts	
	600-30	Absperrschranke	
	600-31	Absperrschranke	
	600-32	Absperrschranke	
	600-33	Absperrschranke	
	600-34	Absperrschranke	
	600-60	Sperrpfosten (Schraffur waagrecht)	
	605-10	Leitbake (Aufstellung rechts)	
	605-11	Leitbake, Pfeilbake, (Aufstellung rechts)	
	605-12	Leitbake, links	
	605-13	Warnlichtbake (Aufstellung rechts)	
	605-14	Warnlichtbake mit integriertem Zeichen 222-10 (Aufstellung rechts)	
	605-20	Leitbake (Aufstellung links)	
	605-21	Leitbake, Pfeilbake, (Aufstellung links)	
	605-22	Leitbake (rechts)	
	605-23	Warnlichtbake (Aufstellung links)	
	605-24	Warnlichtbake mit integriertem Zeichen 222-10 (Aufstellung links)	
	605-40	Sperrpfosten, Doppelschild	
	605-41	Leitbake, Doppelschild	
	605-42	Leitbake, Pfeilbake, Doppelschild	
	605-43	Leitbake, Pfeilbake, Doppelschild	
	605-44	Leitplatte	
	605-45	Leitbake, Doppelschild	
	610-40	Leitkegel	
	616-30	Fahrbare Absperrtafel mit Blinkpfeil (große Ausführung)	






















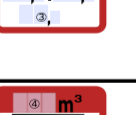
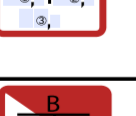
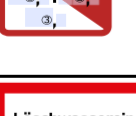




	616-31	Fahrbare Absperrtafel mit Blinkfeil (kleine Ausführung)	
	620-40	Leitpfosten rechts	
	620-41	Leitpfosten links	
	625-10	Richtungstafel in Kurven (Aufstellung rechts)	
	625-11	Richtungstafel in Kurven (Aufstellung rechts)	
	625-12	Richtungstafel in Kurven (Aufstellung rechts)	
	625-13	Richtungstafel in Kurven (Aufstellung rechts)	
	625-20	Richtungstafel in Kurven (Aufstellung links)	
	625-21	Richtungstafel in Kurven (Aufstellung links)	
	625-22	Richtungstafel in Kurven (Aufstellung links)	
	625-23	Richtungstafel in Kurven (Aufstellung links)	
	626-10	Leitplatte (Aufstellung rechts)	
	626-20	Leitplatte (Aufstellung links)	
	626-30	Leitplatte	
	626-31	Leitplatte	
	627-30	Leitmal waagrecht	
	627-50	Leitmal gebogen	
	628-10	Leitschwelle mit Leitbake (Aufstellung rechts)	
	628-11	Leitschwelle mit Leitbake (Aufstellung links)	
	628-20	Leitschwelle mit Leitbake (Aufstellung rechts)	
	628-21	Leitschwelle mit Leitbake (Aufstellung links)	
	629-10	Leitbord mit Leitbake (Aufstellung rechts)	
	629-11	Leitbord mit Leitbake (Aufstellung links)	
	629-20	Leitbord mit Leitbake (Aufstellung rechts)	
	629-21	Leitbord mit Leitbake (Aufstellung links)	
	630-10	Parkwarntafel, links vorbei	
	630-20	Parkwarntafel, rechts vorbei	
	BY01-03	Anfahrt von Hotelgästen erlaubt (oder „frei“)	
	BY01-04	Anfahrt von Kirchenbesuchern erlaubt (oder „frei“)	




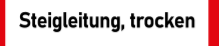



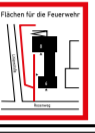




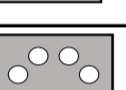
















	BY01-06	Anfahrt von Theaterbesuchern erlaubt (oder „frei“)	
	BY01-07	Anlieger bis ... frei	
	BY01-08	Auf diesem (dem gesamten) Platz	
	BY01-10	Aussteigen von Fluggästen frei	
	BY01-11	Aussteigen von Taxifahrgästen frei	
	BY01-12	Autobahnbetriebsdienst und Lieferfahrzeuge (auch mit Gewichtsbeschränkung) frei	
	BY01-13	An Schultagen 6-16 h (Zeitangaben beispielhaft)	
	BY02-02	Baustofflagerung	
	BY02-03	bis zu ... l frei (zu Z 269)	
	BY02-04	Bitte einordnen	
	BY02-05	Blindenheim	
	BY02-06	Blindenschule	
	BY02-07	Brücke	
	BY02-08	Bus- und Taxifahrt frei	
	BY02-09	Baumfällarbeiten	
	BY04-01	Dampf	
	BY05-01	Ein- und Aussteigen von Taxifahrgästen frei	
	BY05-02	Ende der Ausbaustrecke	
	BY06-02	Fahrschul-ausbildung	
	BY06-03	Fahrzeuge und Züge, deren Länge einschließlich Ladung eine bestimmte Grenze überschreitet (Sinnbild aus Zeichen 266 StVO)	
	BY06-04	Feuerwehranfahrtszone (einschl. Gehweg)	
	BY06-05	Feuerwehruzufahrt	
	BY06-06	Fräskante	
	BY06-08	Fußgänger kreuzen (zu Zeichen 101 StVO)	
	BY06-09	Fußgänger und Radfahrer kreuzen (zu Z 101 StVO)	
	BY07-01	Golfspieler (Sinnbild)	Bild nicht sicher
	BY07-02	Gefährliche Einmündung	
	BY07-03	Gefährliche Kreuzung	
	BY08-01	Hochwasser	

	BY08-02	Hotelübernachtungsgäste frei	
	BY11-02	Kolonne	
	BY12-01	Längsparken	
	BY12-03	Lieferanten und Personal frei	
	BY12-05	Lkw-Kontrolle	
	BY12-06	Lkw- und Omnibuskontrolle	
	BY13-01	Markierungsarbeiten	
	BY13-02	Markttag	
	BY13-03	mit Sonderausweis frei	
	BY13-05	Militärverkehr frei	
	BY13-06	Motelgäste frei	
	BY14-04	nur mit Parkausweis lesbar im Fahrzeug (mit Abbildung des Parkausweises)	
	BY14-06	nur Radfahrer (Sinnbild)	
	BY14-07	nur vorwärts einparken	
	BY15-01	Omnibuskontrollen	
	BY18-01	Radarkontrolle	
	BY18-02	Rettungsweg	
	BY18-03	Rodelbahn kreuzt	
	BY19-02	Schlechte Wegstrecke	
	BY19-04	schräge Spurrillen	
	BY19-05	Schritt fahren	
	BY19-06	Schulbus	
	BY19-08	Schulkinder ein- und aussteigen gestattet	
	BY19-09	Schulweg	
	BY19-10	Signal bei Feuerwehrausfahrt	
	BY19-12	Skiroller (Sinnbild)	Bild nicht sicher
	BY19-14	sonntags auch Pkw	
	BY19-15	Spielplatz	
	BY20-01	Treibjagd	

	BY21-01	Überflutungsgefahr	
	BY22-01	Veranstaltung	
	BY22-02	Verkehrsbefragung (auch mit dem Zusatz: Bitte helfen Sie uns)	
	BY22-03	Verkehrszählung	
	BY22-04	Vermessung	
	BY22-05	Vermessungsarbeiten	
	BY26-01	Zufahrt zum Anwesen ... gestattet	
	RAD0-L1	Radwegschild - Zwischenwegweiser	
	RAD0-R1	Radwegschild - Zwischenwegweiser	
	RAD0-G1	Radwegschild - Zwischenwegweiser	
	RAD0-L2	Radwegschild - Zwischenwegweiser	
	RAD0-R2	Radwegschild - Zwischenwegweiser	
	RAD0-L3	Radwegschild - Zwischenwegweiser	
	RAD0-R3	Radwegschild - Zwischenwegweiser	
	RAD0-L4	Radwegschild - Zwischenwegweiser	
	RAD0-R4	Radwegschild - Zwischenwegweiser	
	RAD0-L5	Radwegschild - Zwischenwegweiser	
	RAD0-R5	Radwegschild - Zwischenwegweiser	
	RAD0-G6	Radwegschild - Zwischenwegweiser	
	RAD0-L6	Radwegschild - Zwischenwegweiser	
	RAD0-R6	Radwegschild - Zwischenwegweiser	
	RAD1-L4	Radwegweiser, 1-2 Zeilen	
	RAD2-R4	Radwegweiser, 1-2 Zeilen	
	RAD3-L4	Radwegweiser, 3 Zeilen	
	RAD4-R4	Radwegweiser, 3 Zeilen	
	RAD5-L2	Radwegweiser, 1-2 Zeilen	
	RAD6-R2	Radwegweiser, 1-2 Zeilen	
	RAD7-L2	Radwegweiser, 3 Zeilen	
	RAD8-R2	Radwegweiser, 3 Zeilen	

	RAD9-L5	Radwegweiser, 1-2 Zeilen	
	RAD10-R5	Radwegweiser, 1-2 Zeilen	
	RAD11-L5	Radwegweiser, 3 Zeilen	
	RAD12-R5	Radwegweiser, 3 Zeilen	
	RAD13-L3	Radwegweiser, 1-2 Zeilen	
	RAD14-R3	Radwegweiser, 1-2 Zeilen	
	RAD15-L3	Radwegweiser, 3 Zeilen	
	RAD16-R3	Radwegweiser, 3 Zeilen	
	RAD17-G1	Radwegweiser, 1-2 Zeilen	
	RAD18-G1	Radwegweiser, 3 Zeilen	
	RAD19-L1	Radwegweiser, 1-2 Zeilen	
	RAD20-L1	Radwegweiser, 3 Zeilen	
	RAD21-R1	Radwegweiser, 1-2 Zeilen	
	RAD22-R1	Radwegweiser, 3 Zeilen	
	S	S-Bahn	
	U	U-Bahn	
	FWZ1	Feuerwehruzufahrt	
	BMZ	Brandmelderzentrale	
	T1	Trennschild Tram	
	UFH	Hinweisschild für die Feuerwehr Hinweischild auf einen Unterflurhydranten	
	1010-69	Lastenfahrrad	
	1022-17	Lastenfahrrad frei	
	1010-68	Zusatzschild Elektrokleinstfahrzeuge	
	1022-16	Zusatzschild Elektrokleinstfahrzeuge frei	
	Ladezone	Ladezone	
	Kinder	Kinder	
	AH-29	Allgemeines Hinweisschild AH 29 Geschützter Landschaftsbestandteil	
	AF	Autonomes Fahren	
	1010-70	Carsharingfahrzeuge	

	1024-21	Carsharingfahrzeuge frei	
	1024-22	mehrfachbesetzte Personenkraftswagen frei (Fahrgemeinschaft)	
	1010-71	mehrfachbesetzte Personenkraftswagen (Fahrgemeinschaft)	
Seniorenheim	1012-54	Seniorenheim	
	277.1	Verbot des Überholens von einspurigen Fahrzeugen für mehrspurige Kraftfahrzeuge und Krafträdern mit Beiwagen	
	281.1	Ende des Verbots des Überholens von einspurigen Fahrzeugen für mehrspurige Kraftfahrzeuge und Krafträdern mit Beiwagen	
	721	Grünpfeilschild mit Beschränkung auf den Radverkehr	
	244.3	Beginn einer Fahrradzone	
	244.4	Ende einer Fahrradzone	
	244.3-40	Beginn und Ende Fahrradzone (Doppelschild)	
	350.1	Radschnellweg	
	350.2	Ende des Radschnellwegs	
	350.1-40	Beginn und Ende Radschnellweg (Doppelschild)	
	342	Haifischzähne	
	4501	werktags von bis mit Parkschein oder Parkausweis Stadtgebiet	
	4502	Bewohner mit Parkausweis Straßenname frei	
	4601	Hinweisschild Parkscheinautomat	
	4602	Zusatzschild Motorrad und Auto frei	
	MVV_BUS	Bus	
	MVV_TRAM	Trambahn	
	MVV_RZ	Regionalzug	
	E_CS	E-CarSharing	
	8101	Hinweisschild auf einen Löschwasserbrunnen mit Saugbetrieb	
	8102	Hinweisschild auf eine Entnahmestelle eines Löschwasserbehälters	
	8103	Hinweisschild auf einen Löschwasserbrunnen mit Tiefpumpe	
	8201	Hinweisschild Brandschutzeinrichtung	
	8202	Hinweisschild Brandschutzeinrichtung	
	8203	Hinweisschild Brandschutzeinrichtung	
	8204	Hinweisschild Brandschutzeinrichtung	

	8205	Hinweisschild Brandschutzeinrichtung	
	8206	Hinweisschild Brandschutzeinrichtung	
	8207	Hinweisschild Brandschutzeinrichtung	
	8208	Hinweisschild Brandschutzeinrichtung	
	8301	Brandmeldezentrale, mit Pfeil	
	8302	Brandmeldezentrale	
	8303	Sprinklerzentrale	
	8304	Feuerwehrezufahrt Hinweisschild, Lageplan	
	H0	Straßenbahn, Hauptsignale (rot, grün, gelb)	
	V0	Straßenbahn, Vorankündigungssignale (gelb, grün)	
	F0	Straßenbahn, Fahrsignale (Fahren auf Sicht)	
	A1	Straßenbahn, Abfertigungssignale, Türen schließen	
	A2	Straßenbahn, Abfertigungssignale, Abfahren	
	G1	Straßenbahn, Geschwindigkeitssignale, Ankündigung der Geschwindigkeitsbeschränkung	
	G2	Straßenbahn, Geschwindigkeitssignale, Beginn der Geschwindigkeitsbeschränkung	
	G3	Straßenbahn, Geschwindigkeitssignale, Ende der Geschwindigkeitsbeschränkung	
	G4	Straßenbahn, Geschwindigkeitssignale, Beginn der Geschwindigkeitsbegrenzung	
	Sh1	Straßenbahn, Schutzsignale, Zwangshalt	
	Sh2	Straßenbahn, Schutzsignale, Schutzhalt	
	Sh3	Straßenbahn, Schutzsignale, Nothalt (Signal blinkt)	
	Sh4	Straßenbahn, Schutzsignale, Läuten	
	Sh6	Straßenbahn, Schutzsignale, Grenzzeichen	
	Sh7	Straßenbahn, Schutzsignale, Haltetafel	
	St1	Straßenbahn, Schaltsignale, Signalkontakt	
	St2	Straßenbahn, Schaltsignale, Weichenkontakt	
	St3	Straßenbahn, Schaltsignale, Ausschalten	
	St4	Straßenbahn, Schaltsignale, Einschalten erlaubt	
	St5	Straßenbahn, Schaltsignale, Stromabnehmer abziehen	
	St6	Straßenbahn, Schaltsignale, Stromabnehmer anlegen	

